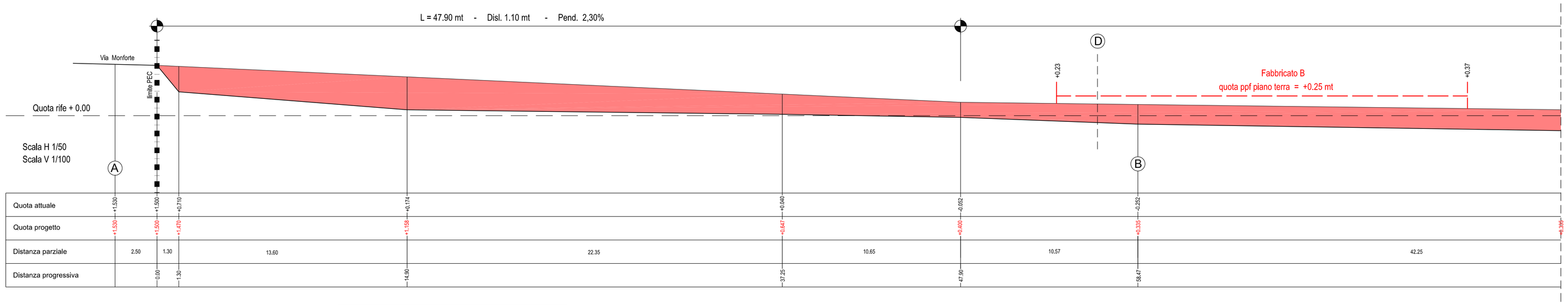

PROFILO LONGITUDINALE A-B-C

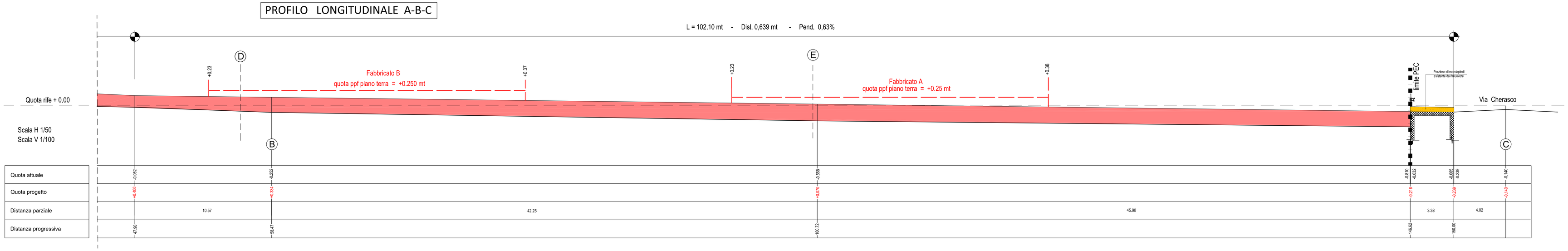

PLANIMETRIA GENERALE
- scala 1:500 -

SEZIONE TRASVERSALE D

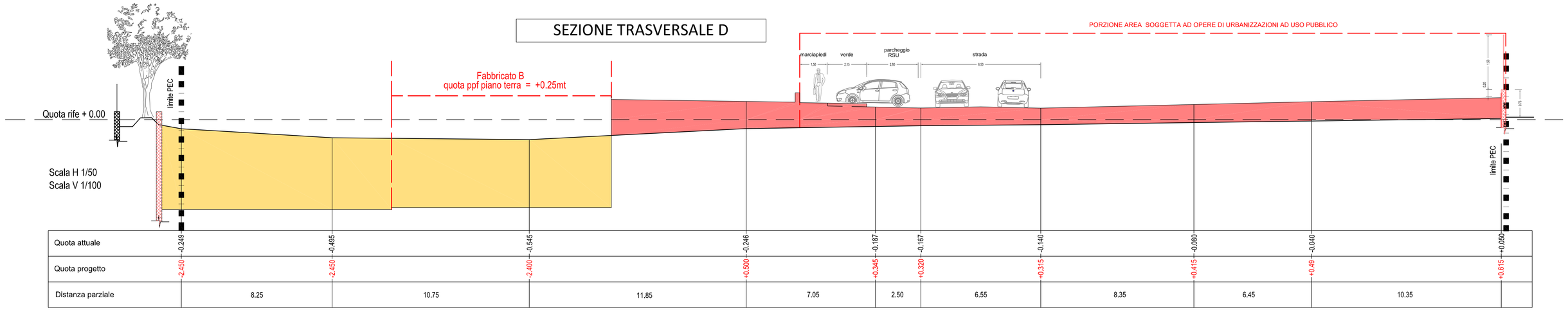

SEZIONE TRASVERSALE E

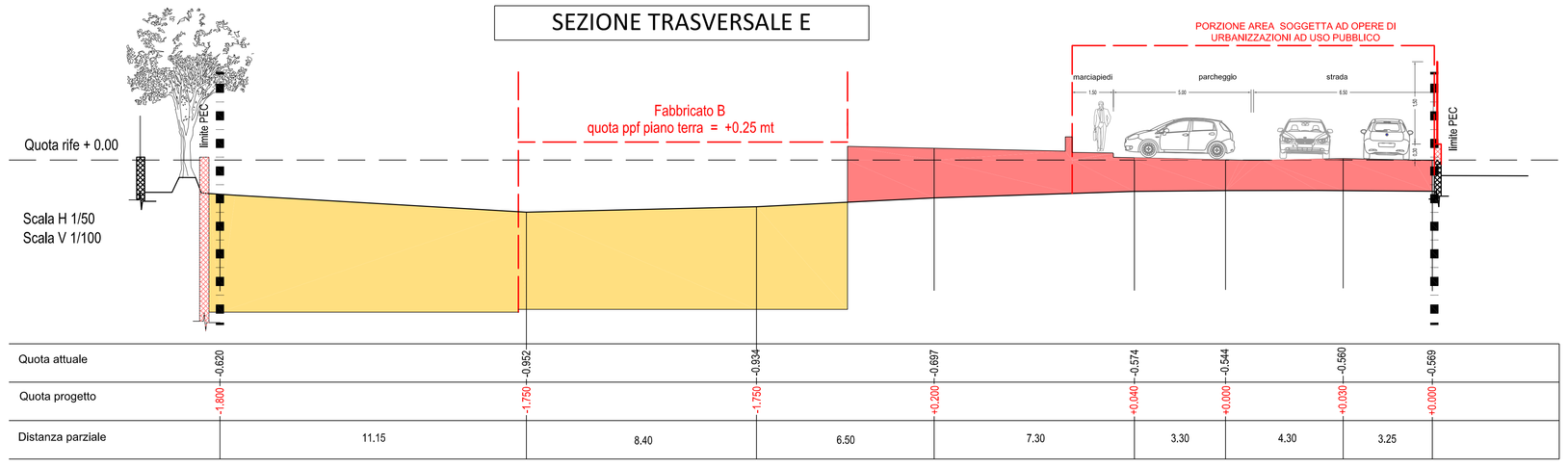

ZENIT studio tecnico associato
Giuseppe Prato geometra
Christian Blesio geometra
Laura Tanca geometra
Via Cuneo 14/a - 12020 Villafalletto CN
tel. +039 171 942.024 fax +039 171 942.128
e-mail studio.zenit@gem.it - studio.prato@gem.it

Studio Tecnico
Arch. Merenda Silvia
Fraz. Vallera 117
12023 - CARAGLIO (CN)

COMUNE DI CUNEO
Provincia di Cuneo

PIANO ESECUTIVO CONVENZIONATO

Ambiti di trasformazione urbanistica ambientale
per insediamenti integrati nelle frazioni
- sigla ATF1-MG4 -

LOCALITA' :	Cuneo - Località: Madonna delle Grazie - via Cherasco - Monforte
PROPONENTI :	Società M.d.G srl Signori: GIORDANO Giovanni, GIORDANO Marisa, DADONE Anna, PITTAVINO Bartolomeo, PITTAVINO Mauro, LAVEDER Antonio, LAVEDER Laura, LOMBARDO Rosanna.

TAVOLA	PROFILO LONGITUDINALE SEZIONI TRASVERSALI	NUMERO	4
		rife pratica :	
		rife lavoro :	
		data aggiornamento :	
Cuneo li, 6 maggio 2013		scala 1:500 - 1:50/1:100	

Arch. Silvia Merenda

Geom. Christian Blesio

I proponenti

M.d.G. s.r.l.
Via Torre Acceglio, 24 d
12100 CUNEO
C.F. e P.IVA 03484620046

DISEGNO DI PROPRIETA' DELLO STUDIO TECNICO LA DIFFUSIONE O RIPRODUZIONE VIETATA AI SENSI DELLE VIGENTI LEGGI